





-  **Jürg**
info@marcopreisigdesign.ch
192.0.102.45
- Als Antwort auf [Roland Griessen - loannone](#).
- Hallo Roland, ja, es ist der Wegweiser Villars-sur-Glâne und ja, ich weiss von den Varianten. Diese habe ich bei meinen Vorbereitungen scheinbar glatt übersehen, danke für die Info! Gruss und bis bald, Jürg
- Tag 3 – von Stankt Antoni nach Posieux ??? (25 km)
[Beitrag ansehen](#)
- 4
-
-  **Jürg**
info@marcopreisigdesign.ch
192.0.101.180
- Als Antwort auf [Roland Griessen - loannone](#).
- Hallo Roland, das mit den Varianten kann gut sein aber dann sollten sie die Beschriftung um diese Information sinnvollerweise erweitern 😞
- Tag 3 – von Stankt Antoni nach Posieux ??? (25 km)
[Beitrag ansehen](#)
- 4
-
-  **Roland Griessen – loannone**
rgriessen@bluewin.ch
178.197.234.75
- Hallo Jürg, kann es sein das der besagte Wegweiser in Villars-sur-Glâne stand? Weil dort teilt sich der Jakobsweg auf in eine Variante über Payerne oder über Romont. In Moudon treffen sie wieder zusammen. Solche Varianten gibt es immer wieder auf dem Jakobsweg. Dein Entschluss Material zurückzulassen ist sehr weise. Jedes zusätzliche Kilo ist eine Gefährdung für das Gelingen des ganzen Unternehmens.
Ansonsten wünsche ich Dir und Deinen Begleitern weiterhin viel Freude am Wandern!
- Tag 3 – von Stankt Antoni nach Posieux ??? (25 km)
[Beitrag ansehen](#)
- 4
-
-  **Gerber Regula und Dani**
regulagerber@bluewin.ch
85.2.159.207
- Oh mein Gott so was doofes. Du hättest den Siri fragen sollen 😬😬😬. Gibt es in deinem Rucksack keine Karte? Die lag wahrscheinlich im Auto von Hofer's 🚗😬 wir wünschen euch beiden einen tiefen, gesunden Schlaf
Bonne nuit Regula und Dani
- Tag 3 – von Stankt Antoni nach Posieux ??? (25 km)
[Beitrag ansehen](#)
- 4